

UCHWAŁA Nr 94/2011
Zarządu Powiatu Nowodworskiego
z dnia 7 września 2011 r.

w sprawie zaopiniowania przedsięwzięcia pn. „Przebudowa wału przeciwpowodziowego rzeki Wisły w km 541+400 – 546+800 gm. Czosnów”

Na podstawie art. 32 ust. 1 ustawy z dnia 5 czerwca 1998 r. o samorządzie powiatowym (j. t. Dz. U. z 2001 r. Nr 142 poz. 1592 z póź. zm.) oraz art. 6 ust. 1 pkt 7 lit. h) ustawy z dnia 8 lipca 2010 r. o szczególnych zasadach przygotowania do realizacji inwestycji w zakresie budowli przeciwpowodziowych (Dz.U. Nr 143 poz. 963)

Zarząd Powiatu uchwala co następuje:


§ 1

Opiniuje się pozytywnie przedsięwzięcie pn. „Przebudowa wału przeciwpowodziowego rzeki Wisły w km 541+400 – 546+800 gm. Czosnów”





§ 2

Uchwała wchodzi w życie z dniem podjęcia

Przewodniczący Zarządu

STAROSTA

mgr Krzysztof Kapusia


Członkowie Zarządu

1. Henryk Mędrecki 
2. Ryszard Gumiński 
3. Agnieszka Szostak 
4. Adam Szatkowski 


KIEROWNIK
Wydziału Ochrony Środowiska
i Rolnictwa

inż. Irena Rudzka

Kancelaria Radców Prawnych
J. Nieścior z Wójtowski s.c. w Puławach


Irena Mikołajska
aplikant radcowski

Uzasadnienie do Uchwały Nr 94/2011

Zarządu Powiatu Nowodworskiego

z dnia 7 września 2011r.

Wojewódzki Zarząd Melioracji i Urządzeń Wodnych w Warszawie Oddział w Warszawie pismem z dnia 1 września 2011r. znak PIR/W-PI-4104/268b/18/2011 wystąpił do Zarządu Powiatu Nowodworskiego z prośbą o zaopiniowanie przedsięwzięcia pn. „Przebudowa wału przeciwpowodziowego rzeki Wisły w km 541+400 – 546+800 gm. Czosnów”

Zgodnie z art. 6 ust. 1 pkt 7 lit. h) o szczególnych zasadach przygotowania do realizacji inwestycji w zakresie budowli przeciwpowodziowych (Dz.U. Nr 143 poz. 963) wniosek o wydanie decyzji o pozwoleniu na realizację inwestycji zawiera opinię właściwego miejscowo zarządu powiatu, o ile nie reprezentują inwestora. Zarząd powiatu wydaje opinie na wniosek inwestora, w terminie nie dłuższym niż 14 dni od daty otrzymania wniosku o wydanie opinii. Niewydanie opinii w tym terminie traktuje się jako brak zastrzeżeń do wniosku.(art. 6 ust. 2 powołanej ustawy z dnia 8 lipca 2010r.)

Zgodnie z charakterystyką zadania inwestycyjnego pn. „Przebudowa wału przeciwpowodziowego rzeki Wisły w km 541+400 – 546+800 gm. Czosnów” celem inwestycji jest poprawa zabezpieczenia przeciwpowodziowego Doliny Łomiankowskiej odcinek Buraków - Dębina) i Doliny Kazuńskiej (odcinek Dębina – Kazuń Polski) poprzez wzmocnienie istniejącego wału. Zakres projektowanych robót obejmuje:

- 1) uszczelnienie korpusu i podłoża istniejącego wału – przegroda przeciwfiltracyjna głębokości 10 m i długości 4 630 m,
- 2) przebudowę ławy przywałowej – długość 3 350 m
- 3) remont przepustu wałowego – 1 szt.,
- 4) wykonanie drogi eksploatacyjnej na ławie wraz ze zjazdami na teren (14 zjazdów),
- 5) remont przejazdów wałowych – 6 szt. .

Całkowita długość obwałowania chroniącego Dolinę Łomiankowską wynosi 21, 6 km. Na terenie gminy Czosnów przebudowa wału obejmuje odcinek o długości 4 630 m na terenie Łomny, Cząstkowa Polskiego, Cząstkowa Mazowieckiego, Czosnowa, Dębiny i Kazunia Nowego. Łączna powierzchnia chroniona obwałowaniem wynosi około 20 tys. ha (200 km²).

KIEROWNIK
Wydziału Ochrony Środowiska
Rolniczego
inż. Regina Rudzka

STAROSTA
mgr Krzysztof Kapusta